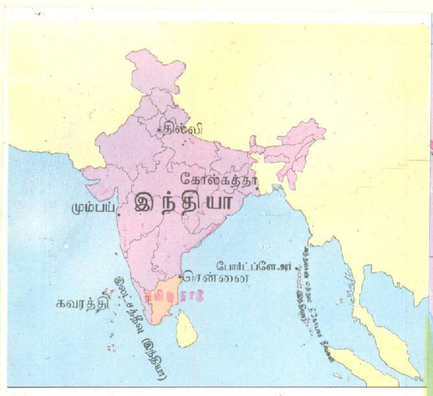

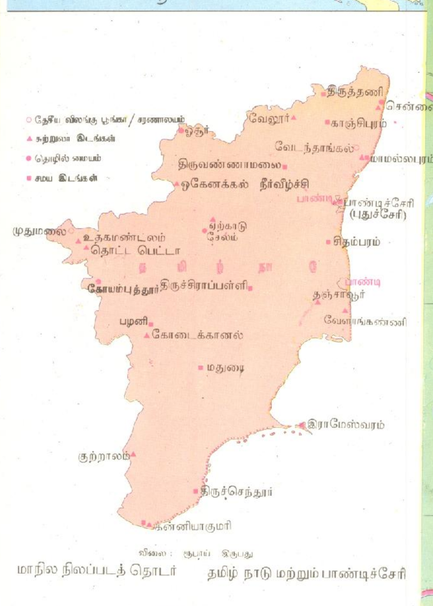

மாநில நிலப்படத் தொடர் தமிழ் நாடு மற்றும் பாண்டிச்சேரி

மாநில நிலப்படத் தொடர்

தமிழ் நாடு மற்றும் பாண்டிச்சேரி



இந்திய நிலஅளவைத் துறை

அறிவியல் மற்றும் தொழில்நுட்பவியல் துறை

பாரம்பரியமும் வள ஆதாரங்களும்

தமிழ்நாடு : தமிழ்நாடு இந்தியாவின் தென்கோடியில் அமைந்துள்ளது. அகக்கிழக்கு, தெற்கிலும் கடல்களையும், மேற்கே மேற்குத் தொடர்ச்சி மலையையும், வடக்கே ஆந்திரபிரதேசம், கர்நாடக மாநிலங்களையும், எல்லையாகக் கொண்டுள்ளது. அறுபுகழ் தரவியங்கள், நாட்டுப்புறப் பாடல்கள், கோயில்கள், விண்ணை முட்டும் கோபுரங்கள் தமிழ்நாட்டை தென்கடலுக்கு உயர்ரோட்டமாக விளங்க வைக்கின்றன. பழங்காலத்திலிருந்தும், புகழ் மிக்கவை, இயல், மற்றும் செம்புக் காலங்கள் வரலாற்றுகளும் ஏராளமே. இருப்பினும் இந்தியாவுக்கு தென் பொருளியல் சாரந்த அகழாய்வுகள் ஆதாரமாயுள்ளன. ஆங்கிலேயப் பேரரசின் நான்கு நிர்வாகப் பிரிவுகளில் ஒன்றான 'சென்னை மாகாணத்தின்' பெரும்பகுதியான 'சென்னை மாநில' 1968 இல் அலுவலகங்கள் ஒர்ய்மொழியில் தமிழ்நாடு என முறையாக்கப்பெற்றது.

பண்டைய பல பேரரசுகளின் வரலாற்சியையும், விழுச்சியையும் இந்நிலம் கண்டு இருக்கிறது. கிராமிய பரம்பரியம் இங்கு ஆட்சி புரிந்தது. மழையில் பாண்டியர்களும், தஞ்சாவூரில் சோழர்களும், காஞ்சிபுரத்தில் பல்லவர்களும் ஆட்சி செலுத்தினர். பத்தொன்பதாம் நூற்றாண்டில் இப்பகுதியை ஆட்சி செய்த விஜயநகர அரசுகளிடமிருந்து முகலாயர்களால் அதிகாரம் கைப்பற்றப்பட்டது. 1799- இல் திப்புசுல்தான் விழுச்சியடைந்தவும் ஆங்கிலேயே (பிரிட்டிஷ்) அரச இப்பகுதிகளைக் கைப்பற்றி, விடுதலைகளும் பிணைய இந்திய ஒன்றியங்கள்டன் இணையும் வரை தனது தோட்ட ஆட்சியின் கீழுமைக்கிருந்தது.

1,30,058 சதுர கிலோ மீட்டர் பரப்பளவைக் கொண்ட இம்மாநிலம் 29 மாவட்டங்களாகப் பிரிக்கப்பட்டுள்ளது. 1991-ஆம் ஆண்டு மக்கள் தொகை கணக்கெடுப்பின்படி 5,53,58,946 மக்கள் தொகையைக் கொண்டுள்ளது. காவேரி, பொன்னையாறு, பரலாறு, வைகை, தாமிரபரணி உள்ளிட்ட முக்கிய ஆறுகள் நல உட்படுத்தியிருக்கிறது. கிழக்கு தொக்கிய மாய்கின்றன. பொதுவாக குட்டியேட்ட நிலையானது வெய்ய மண்டலமாக உள்ளது. ஆயினும் கூடுகள், மேற்குத் தொடர்ச்சி மலையைஒட்டிக்கிடக்கும் நிலையானது குட்டியேட்ட நிலையை சமநிலைப்படுத்தி - வருகின்றன. ஆண்டு முழுவதும் மழைப் பருவங்களில் மழையானது அதிகமாகவும் சமவிகிதப் பகுதிகளில் மழையானது மிதமாகவும் இருக்கிறது. வளர்ப்புக்கள் ஆண்டுமுழுவதும் குளுமையாகவே இருக்கிறது.

தமிழகத்தின் தலைநகரான சென்னை முன்பு ஒரு கலகத்தும் மீனவ கிராமமாக இருந்தது. கிழக்கிந்திய நிறுவனத்தின் பெயரால் 1335-இல் ஆங்கிலேயர்கள் கால் ஊன்றி புனித ஜார்ஜ் கோட்டையை வழுப்பினார்கள். நாளடைவில் ஜார்ஜ் கோட்டை ஜார்ஜ் டவுனாக மறுபுர அருகிலுள்ள மற்ற பகுதிகளையும் இணைத்துக் கொண்டு சென்னை பட்டணம் (மெட்ராஸ்) என்று அழைக்கப்பட்டு, இந்தியாவின் பழமையான மாநகராட்சி மன்றமாக உருவாக்கப்பட்டு சென்னைமாநில சுயாட்சி கோயில், சாந்தோம் தலைமை தேவாலயம், இந்திய கெழுவுட்டிய கல்லூரி (ஜே.ஈ.ட.). உயர்கல்வியே இரண்டாவது நிலை. கடற்கரையான மெரினா, திருவள்ளுவர்சிலை, புகழ்மாநிலம் வள்ளுவர்கோட்டம். அருங்காட்சியகம், நாள் பல்லாண்டு, மாய்ப் பண்டை, முருகலும் பண்ணை, கிண் காட்சிக்கூடம் ஆகியவை பிரசித்திப் பெற்ற இடங்களாகும். சென்னை தீவரப்பட்டிருக்கும். நடனம் மற்றும் இசை விற்றாக்களுக்கும் பிரசித்திபெற்ற இடமாக விளங்குகிறது.

நினைவுச் சின்னங்களுக்கும், சற்றா வேலைகளுக்கும், புகழ்பெற்ற மையவிடமாக, சென்னைக்கு அருகில் உள்ள கடற்கரை நகரம்தான் மாமல்லபுரம். கோவில்களுக்கும் மிக நேர்த்தியாக செய்யப்பட்ட பாட்டிய புடவைகளுக்கு புகழ்பெற்றது இந்நகரம். காஞ்சியும். புகழ்பெற்ற மலைக் கோவில் கிருச்சிராப்பள்ளியில் உள்ளது. கன்னியாகுமரி தெற்கிலுள்ள சுதந்திரப்பூமியால் சுகுமா மலைப்பட்டும். பூம்புகார் நகரம் சிறப்புமிக்க கலைக்கூடங்களைக் கொண்டுள்ளது. இராமநாதபுரமான ஆலயம், இந்தியப் புனித ஸ்தலங்களில் ஒன்றாகிய இராமேஸ்வரத்தில் உள்ளது, மதுரை மீனாட்சி கோவில்கள் உயர்ந்த கோபுரங்கள் மிகுந்த கலை நுணுக்கம் கொண்டவை. கோயம்புத்தூர் மிக அதிகமாக நெசவாலைகளைக் கொண்டுள்ள காரணமாக தென் இந்தியாவின் மான்செஸ்டர் எனப்புகழ் பெற்றது. ஒசூர் ஒரு நவீன தொழில் வையமாகும் மரிநகரம். திருத்தணி, வேளாங்கண்ணி, நாகூர், மற்றும் பழநி இவர் புனித ஸ்தலங்களாகும். 'மலைகளின் அரசி' என அடைபெயர் கொண்ட உதகமண்டலத்தில் அகுகே. 2634 மீட்டர் உயரத்தில் அமைந்துள்ள 'தொட்டபெட்டா' சிகரம் மிகவுயர்ந்த சிகரமாகும். நீலகிரியில் யூகலிப்டஸ், காபி, தேயிலை விளைகின்றன. இங்கு மலைவாழ் மழங்குடி மக்களான தோடர்கள் வாழுகின்றனர். நுவலூர், கடலூர், கோத்தகிரி, கொடைக்கானல், ஏற்காடு ஆகியன பிற மலைகள் மலையாழு இடங்களாகும். வேடந்தாங்கல் பறவைகளின் சரணாலயம். முதுமலை வனவிலங்கு சரணாலயம் நீலகிரி மாவட்டத்தில் உள்ளது. ஒகேனக்கல் மற்றும் குற்றாலம் நீர்வீழ்ச்சிகள் காணத்தக்க பிற இடங்களாகும். இந்திய தீபகற்பத்தின் கிழக்கேயுள்ள அலைகடலான கன்னியாகுமரி மணிமாலையாக செய்ய புகழ்பெற்றவிடமாகும். மற்றவை வையம் சூரிய உதயம், அஸ்தமனம், குறிப்பாக பௌர்ணமி தினமானது காணச் சிறந்த இடம்.

உயர்திய பண்பாட்டையும், கலைவளத்தையும் உடைய இம்மாநிலம் முகலைகள் பலவை இன்புலகிற்கு அளித்துள்ளது. திருவள்ளுவர், மகாகவி பாரதியார், திருவருள்ளார் வரலாறுகளை மற்றும் சமூகச் சீர்திருத்தப்பாசியான நல்ல பெரியார் போன்றவர்களுக்கு ஒருசீர்வரலாறு. தாய்ப் மரமுகத்தின் பண்பேறு பிரபுவாளரை இருக்கும் மக்கள் கண்ணியங்களையும், சகிப்புத் தன்மை உடையவர்களாகவும் உள்ளார். அறுபடைப்பட்டு நிருவாரம் 'பொய்கால்' தைத் திங்கள் (ஜனவரி) எல்லோராலும் கொண்டாடப்படுகிறது. நாட்சீகுட்டுப்பட்ட பகுதிகளாயின. வரலாற்று நோக்கில் பிரெஞ்சுக்காரர்கள் 1673-இல் புதுவையை, இப்பகுதியானது சோழ, பல்லவ, விஜயநகர அரசுகளுப் பகுதிகளாக இருக்கிறது வந்துள்ளன.

இறுதியாக 1954-ஆம் ஆண்டு சுகந்திர இந்தியாவுடன் இணைவும் வரை இப்பகுதியானது பிரெஞ்சு வசமே தொடர்ந்து இருக்கிறது வந்தது. இன்று மக்கள் தொகை 8,07,735. தலைநகரமான பாண்டிச்சேரி (புதுச்சேரி) முட்டை வடிவிலுமையும் பிற்று அழகான கொற்று கடற்கரையையும், விழுமிய தேர்ந்தநடைய பழமையான மாகநாட்சி மன்றமாக உருவாக்கப்பட்டு சென்னைமாநில சுயாட்சி கோயில்களையும், தேவாலயங்களையும் கொண்டதாக திட்டமிட்டு பெற்ற அழகான நகரமாகும். 'ஆரோவில்' நகரம் ஸ்ரீசிவ் பிறந்த அன்னை என்றும் பெயரெற்ற அரவிந்தரின் சிடருடைய நிலத்தில் கட்டப்பெற்றதாகும். பிரான்சுக்கு மொழி பயிலகம். ஸ்ரீரமண ரோலண்டு நூலகம், ஜிப்மர், அருங்காட்சியகம், தாவரவியல் காட்சியகம் ஆகியவை காணப்படுகிறப் பிற முக்கிய இடங்களாகும். காரைக்கால் - முற்றிலும் சிறந்த கட்டடங்களுடன் கூடியதாக உள்ளது. சோழத்தில் உள்ள மாஹி (மய்யழி) சமுதாயமான பகுதியாகும். ஆந்தர பிரதேசத்தில் உள்ள யானம் புதுமை காரமாக உள்ளது.

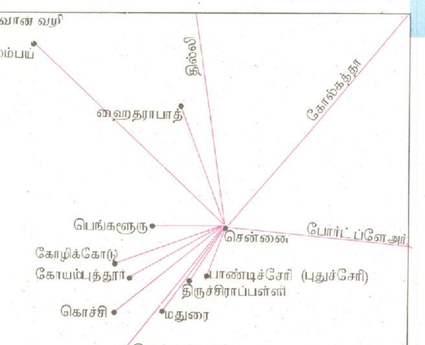

குறிப்புகள்

தமிழ்நாடு
தேசிய நெடுஞ்சாலை, மாநில நெடுஞ்சாலை
மற்ற சாலைகள், தூர அளவுடன்
ரயிலுப்பாதைகள்: அகல அளவு, மீட்டர் அளவு
குறுகிய அளவு ரயில் நிலையத்தடன்
ஆறு, ஓடை, நீர்த்தேக்கம், கால்வாய்
கடல்: மாநிலம், மாவட்டம்
எல்லைகள்: மாநிலம், மாவட்டம், இதர நகரங்கள்
மாவட்டங்கள் / ஒப்பில்லாமை
சுற்றுலா: மாளிகை, கலங்கரை விளக்கம், படகுகளை போக்கிடம்
சுங்காட்சியகம், பெட்ரோல் விற்பனம்
தொகுப்பு பகுதி, வனப்பகுதி

© இந்திய அரசு பதிப்புரிமை. 2003
விலை : ரூபாய் இருபது

பெயர்க் குறிப்புகள்

சர்வேயர் ஜெனரல் டாக்டர் பிரிஜ்விஜ் நாக் அவர்களுடைய இயக்கத்தில் பதிப்பிக்கப்பட்டது. 2003.

REG. No. 9351-104 D '99 (D D 4-1,1,000,000)-20,000 '03.

இந்திய நிலஅளவைத் துறையில் 104 (ஆர்டிஎ) பிரிவில் அச்சிடப்பட்டது.

आ सेतु हिमाचलम्